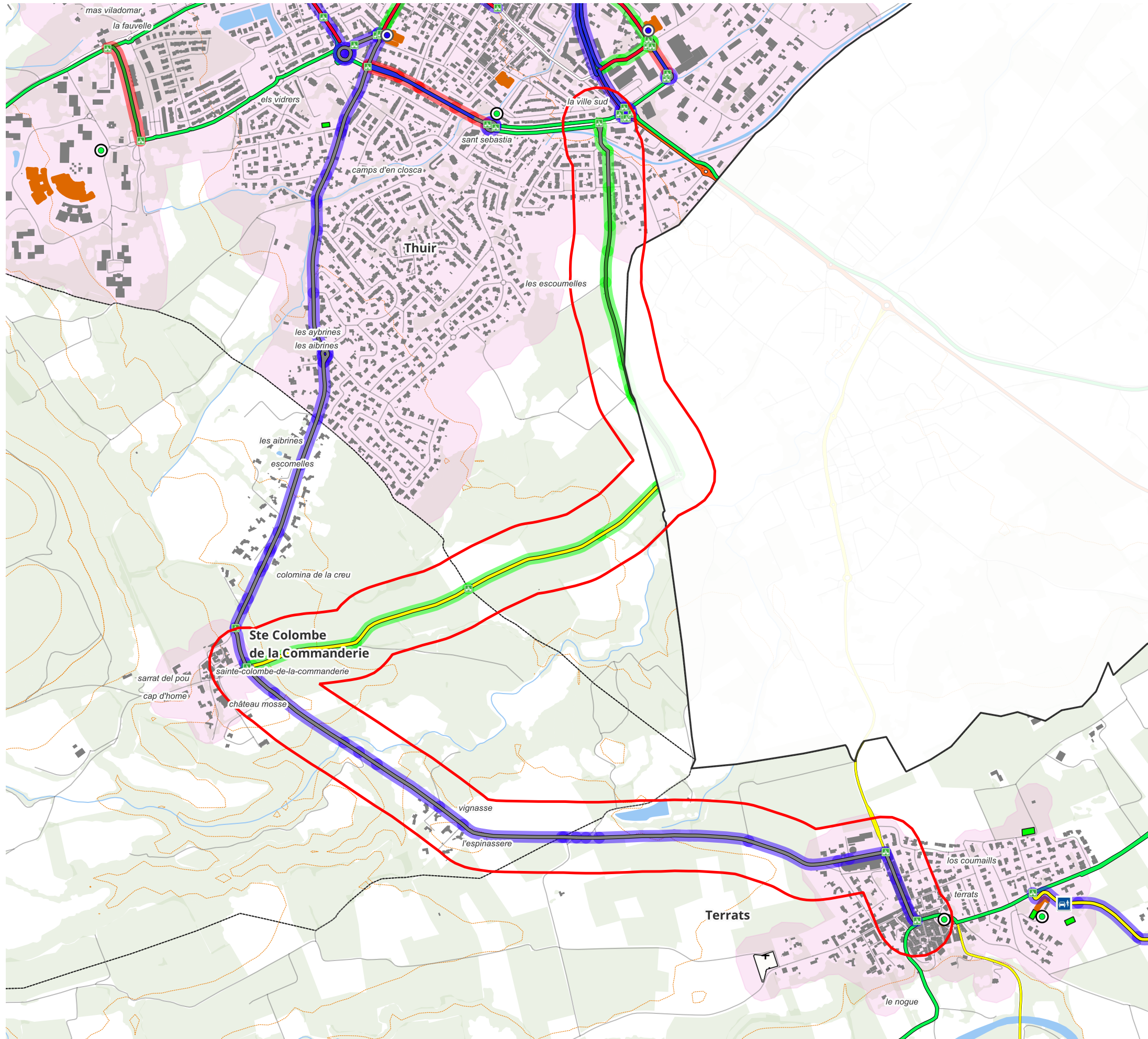
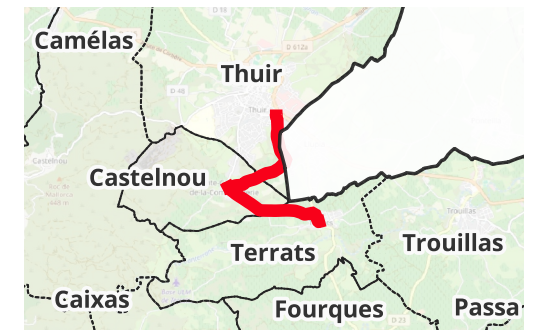





SDC Pays Pyrénées Méditerranée - Fiche itinéraire








Hors Pays-Thuir - Terrats



Jalonnement

-  A21
-  Dv
-  Partageons la route







Equipements

-  Abri
-  Arceaux
-  Borne de recharge
-  Station multi fonction
-  Box individuels sécurisés
-  Ilot multi service
-  Stationnements existants

EV8 et Pirinexus

Aménagements existants

Propositions d'aménagements

-  Aménagement sur chaussée
-  Autres aménagements
-  Jalonnement
-  Marquage au sol
-  Piste cyclable
-  Voie verte et aménagement de chemins

Phasage

-  Phase 1
-  Phase 2
-  Phase 3



0 278 557 m

Synthèse

EPCI	Phase	Commune	Proposition aménagement	Coût en € HT	Longueur en mètres
Hors Pays	Phase 2	LLupia	Marquage au sol	97 €	69
Hors Pays	Phase 2	LLupia	Voie verte	102 671 €	247
CCA	Phase 1	Sainte-Colombe-de-la-Commanderie	Marquage au sol	1 477 €	1 055
CCA	Phase 2	Sainte-Colombe-de-la-Commanderie	Jalonnement	800 €	658
CCA	Phase 1	Terrats	Marquage au sol	1 604 €	1 146
CCA	Phase 2	Thuir	Jalonnement	400 €	618
CCA	Phase 2	Thuir	Marquage au sol	306 €	218
CCA	Phase 2	Thuir	Voie verte	252 403 €	608